




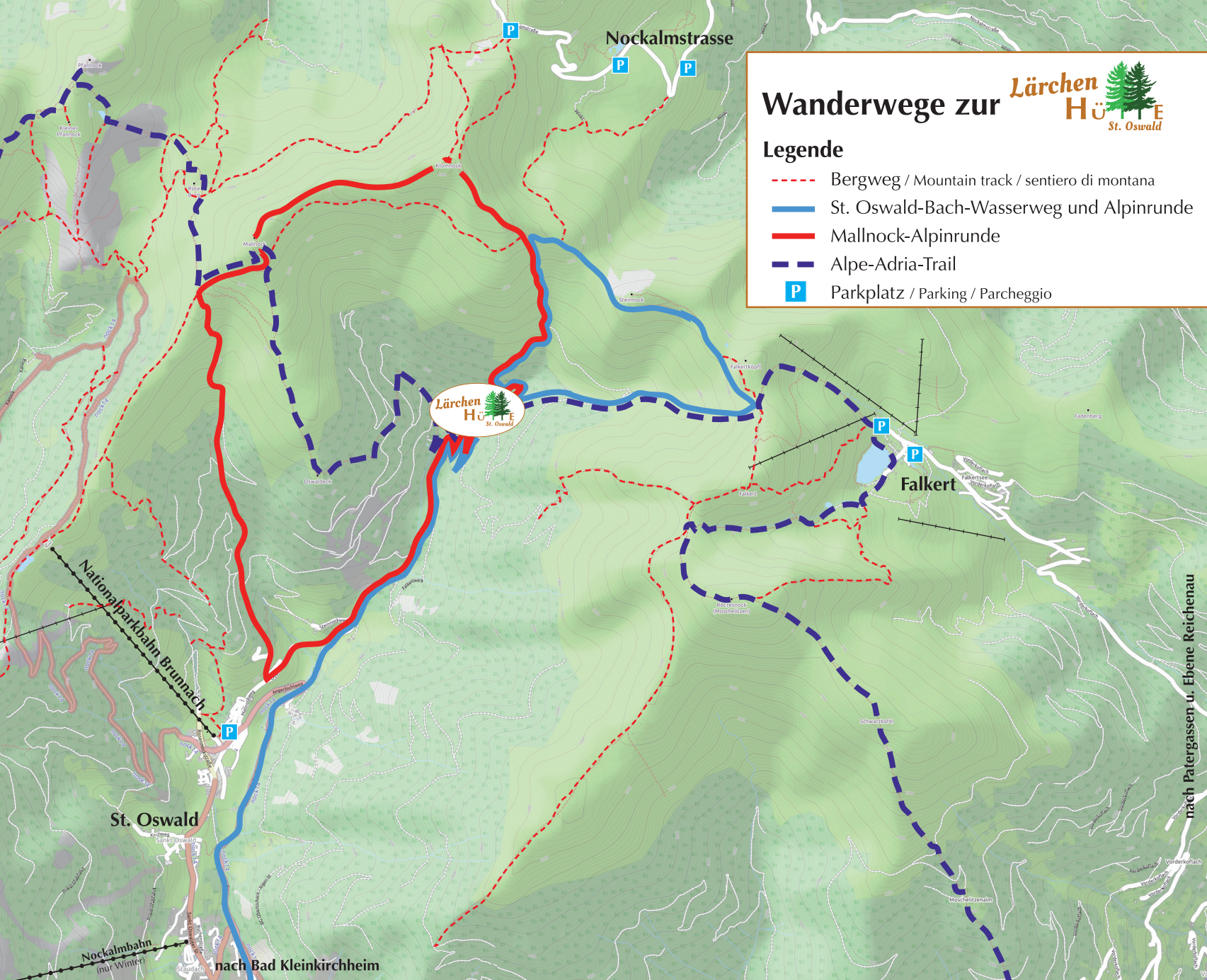


# Wanderwege zur **Lärchen HÜTTE** St. Oswald

## Legende

-  Bergweg / Mountain track / sentiero di montana
-  St. Oswald-Bach-Wasserweg und Alpinrunde
-  Mallnock-Alpinrunde
-  Alpe-Adria-Trail
-  Parkplatz / Parking / Parcheggio



nach Patergassen u. Ebene Reichenau